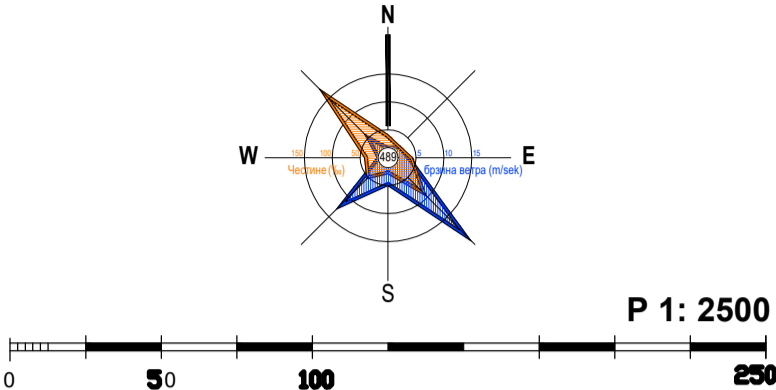




ОПШТИНА ДОЉЕВАЦ

ПЛАН ДЕТАЉНЕ РЕГУЛАЦИЈЕ  
ЗА УРЕЂЕЊЕ ДЕОНИЦА ДРЖАВНИХ ПУТЕВА II А РЕДА БРОЈ 158  
И II Б РЕДА БРОЈ 418  
У КО БЕЛОТИНАЦ, КО КНЕЖИЦА И КО МАЛОШИШТЕ



КО ЧАПЉИНАЦ

КО МАЛОШИШТЕ

- Катастарско стање
- Фактичко стање - снимљени објекти
- ГРАНИЦЕ**
- Граница плана
- Граница катастарске општине
- Граница грађевинског подручја
- УРБАНИСТИЧКА РЕГУЛАЦИЈА**
- Регулациона линија

ПОСТОЈЕЋА НАМЕНА ЗЕМЉИШТА

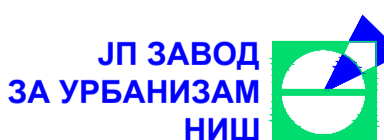
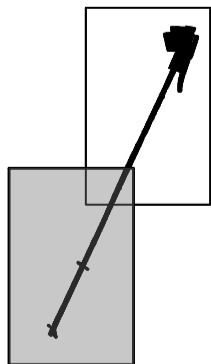
ЈАВНА НАМЕНА

**ИНФРАСТРУКТУРНИ КОРИДОРИ, ПОВРШИНЕ И ОБЈЕКТИ ЗА САОБРАЋАЈНУ ИНФРАСТРУКТУРУ**

- Коридор државних путева
- Јавни колско - пешачки приступ
- Заштитно зеленило у коридору јавног пута

ПОВРШИНЕ ОСТАЛЕ НАМЕНЕ

- Становање
- Привредне делатности
- Неуређено зеленило
- Пољопривредно земљиште



шифра	32 - ПДР - 23
2024	П.1.2.
датум	лист

ЕЛАБОРАТ	Руководилац израде плана - Одговорни урбаниста:	
ПЛАН ДЕТАЉНЕ РЕГУЛАЦИЈЕ ЗА УРЕЂЕЊЕ ДЕОНИЦА ДРЖАВНИХ ПУТЕВА II А РЕДА БРОЈ 158 И II Б РЕДА БРОЈ 418 У КО БЕЛОТИНАЦ, КО КНЕЖИЦА И КО МАЛОШИШТЕ	Дејан Стојановић, дипл.просторни планер	
	Јелена Палић, дипл.инж.арх.	
ПРИЛОГ		
ПОСТОЈЕЋЕ СТАЊЕ КОРИШЋЕЊА ПРОСТОРА	Размера: в.д. Директора: Иван Грмуша, дипл.инж.грађ, по овлашћењу бр.2213 од 09.08.2024. Милан Милојевић, маст.инж.саоб.	
	1:2 500	